

**Статьи отдела искусства и археологии Античного мира.**  
**Результаты исследований на Таманском городище**  
**в 2005-2009 г.**

*С.И. Финогенова, Т.А. Ильина*

В последние годы археологическая экспедиция ГМИИ им. А.С. Пушкина вела исследование культурных слоев ранне-эллинистического времени (Северный раскоп, пл. XII–XV) и средневековых слоев VI – XI вв. (Северный раскоп, пл. X–XI; «Прирезка») (Рис. 1).



Рис. 1. План расположения раскопов на городище Гермонасса - Тмутаракань

*Рис.1. Таманское городище. План раскопов*

В 2006–2007 гг. на площадях XII–XV было открыто несколько помещений, хорошо читаемых в плане, относящихся к эллинистическому времени (Рис. 2, 3. 1). Некоторые из них были связаны друг с другом: сохранился порог между помещениями «А» и «Б». Помещение «В» было изолированным, вход в него ввел снаружи. Небольшие размеры помещений (одно из них составляет около 4 кв. м.) затрудняют определение их назначения.

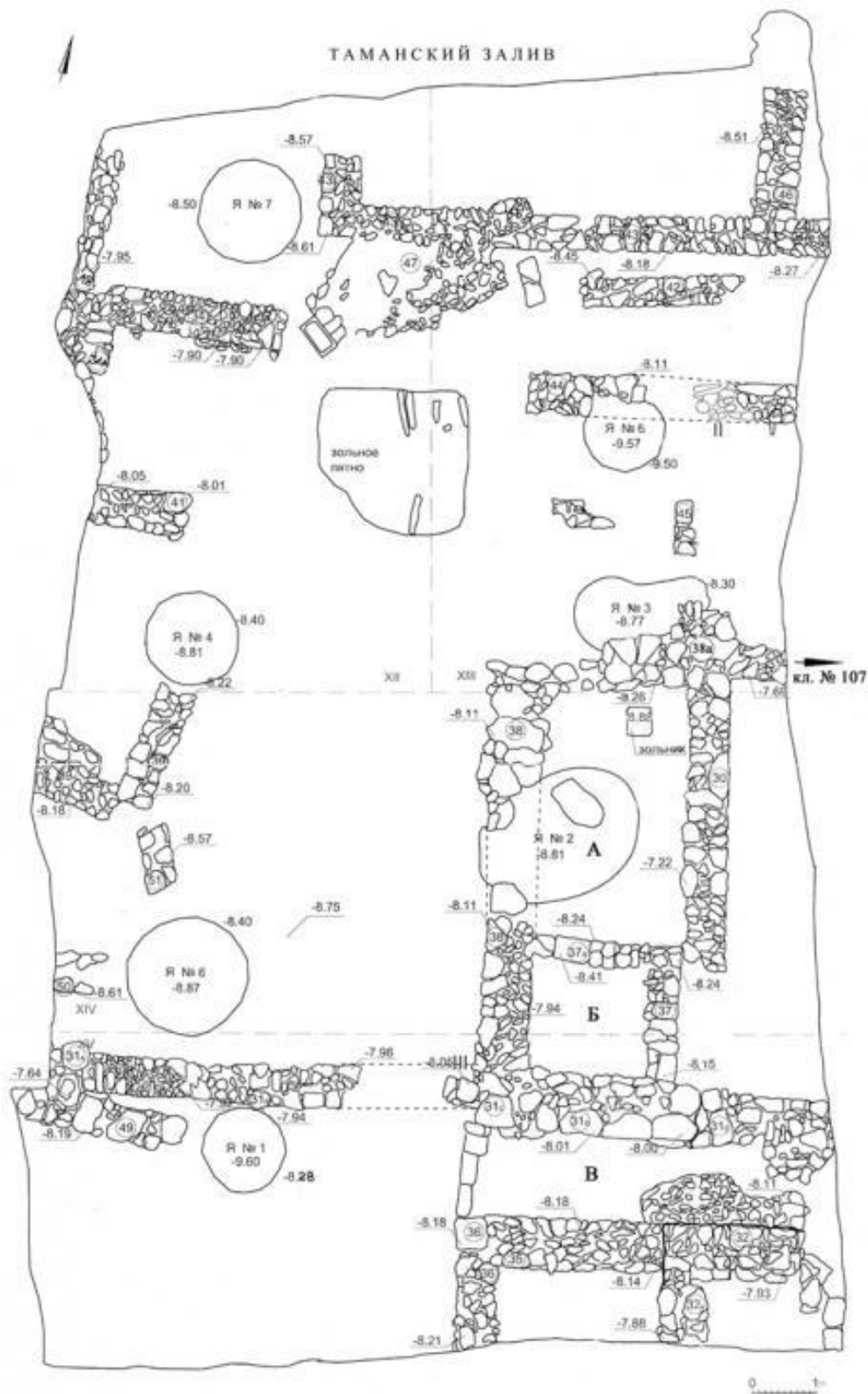


Рис. 2. Северный раскоп, пл. XII–XV. План городской усадьба (западная часть)



*Рис. 3.1. Городская усадьба (западная часть). Вид с юга*

Помещение «А» ограничено с севера кладкой № 38а, идущей в направлении восток-запад, восточный конец этой кладки уходит на площадь, раскопанную в восьмидесятые годы прошлого века и является продолжением внушительной кладки № 107, относящейся к большому архитектурному комплексу. Она имеет длину около 15.0 м и высоту 1.20 м (Рис. 3.2, 4).



*Рис. 3.2. Городская усадьба. Вид с востока*

В нижней своей части кладка сложена из очень крупных необработанных камней, плотно подогнанных друг к другу и напоминающих циклопическую кладку. В верхней части характер кладки и камней резко отличается: камни значительно мельче и сложены на глиняном растворе. Материал, сопровождающий верхний и нижний уровни, также отличается по времени: в верхней части он соответствует началу III в. до н.э., в нижней – концу V – началу IV в. до н.э. Отдельные находки относятся к началу III в. до н.э. Таким образом, время ее существования исчисляется полутора столетиями. К ней в разное время было пристроено несколько помещений, образовавших целый комплекс с двором, имевшим водосток, ведущий в цистерну для сбора воды и, возможно, с небольшим домашним святилищем (Рис. 4).

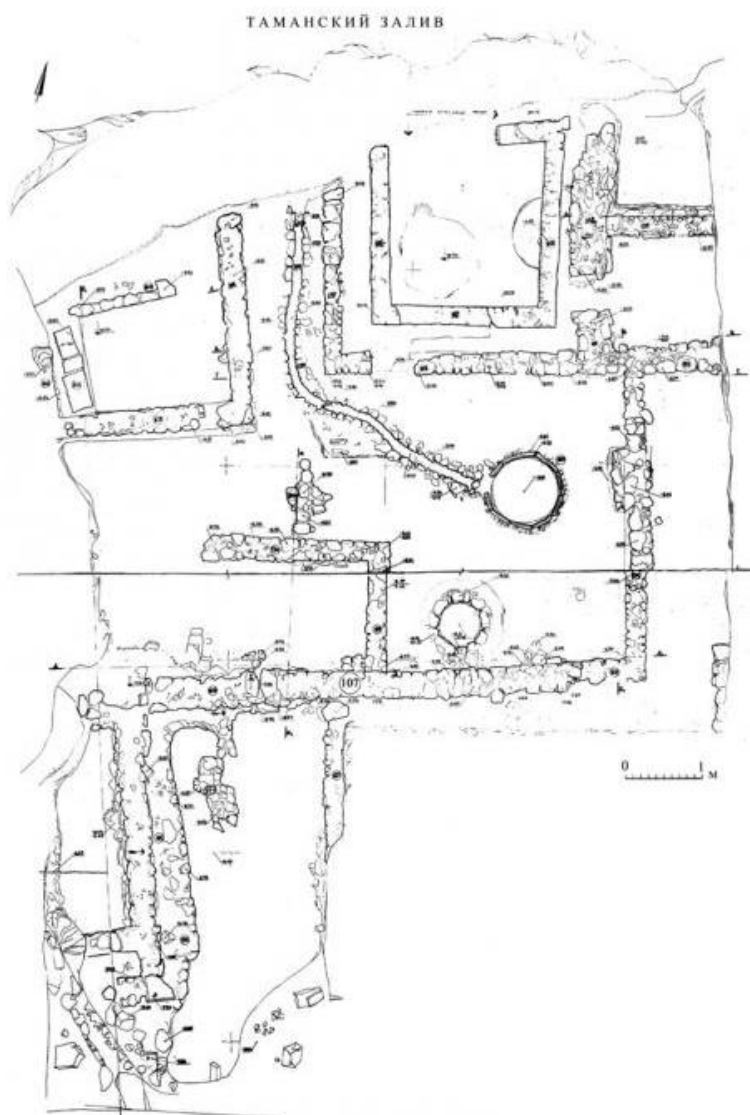


Рис. 4. Северный раскоп (1980-1984 гг.). Городская усадьба (восточная часть)

В одном из помещений, относящихся к началу III в. до н.э., в 1980 г. была обнаружена протома Деметры с небольшой курильницей на голове в виде раструба подобно той, что была найдена в Ольвии. Рядом – небольшой жертвенник, сложенный из черепиц и заполненный золой и остатками перегоревших птичьих костей и костей мелких домашних животных. Уже в восьмидесятых годах прошлого века возникло предположение, что этот комплекс является частью городской усадьбы. Открытые в 2006–2007 гг. помещения составляют ее западную часть.

К этому же комплексу относится обширный двор, открытый в 2007 г., располагавшийся в западной части усадьбы. Во время раскопок на глубине около 9 м от дневной поверхности были замечены прослойки извести, лежащие горизонтальными слоями на площади около 200 кв. м. Выявлено два уровня, отделенных друг от друга прослойками суглинка, от третьего в отдельных местах просматриваются только следы. Создается впечатление, что известь является подмазкой утрамбованного пола, которая проводилась два-три раза. В этом нас убеждает плотность грунта, на котором она лежит. Участок с известковыми прослойками был ограничен кладками помещений с севера, запада и юга. О дезинфекционных свойствах извести было известно еще в древности.

Сомнительно, чтобы это покрытие использовали в жилых домах, скорее всего, известь использовали в загонах для скота для содержания его в зимнее время или, возможно, на хозяйственном дворе. На хозяйственный характер участка указывают и другие объекты. Так, в центре исследуемой площади находился открытый очаг прямоугольной формы на глинобитном основании (Рис. 5.1). Сверху он был покрыт толстым слоем золы и сажи, но находок в нем обнаружено не было. На участке, залитом известью, были открыты две ямы, в одной из которых наряду с немногочисленными находками фрагментов керамики, были найдены перепревшие и спрессованные от времени виноградные листья. В заполнении другой ямы, также

с немногочисленными находками, в слое темно-серого суглинка обнаружены мелкие семена полевых трав, что позволяет думать, что в нее были сброшены либо сорняки, либо она была некогда заполнена, возможно, навозом, в котором сохранились не переваренные семена трав.



*Рис. 5.1. Городская усадьба. Открытый очаг на хозяйственном дворе.*

Таким образом, все вышеприведенные факты позволяют предполагать, что данный участок служил хозяйственным целям. Судя по характеру находок, исследуемый слой относился ко времени не ранее начала-середины IV вв. до н.э., что совпадает с одним из строительных периодов восточной части усадьбы.

На дату слоя указывают типичный для этого времени амфорный материал: фрагменты хиосских, гераклейских, фасосских и синопских амфор, многие из которых имеют клейма (Рис. 5. 2). Вместе с тем есть как более ранний, так и более поздний материал (Рис. 6), что свидетельствует о многочисленных перекопах.



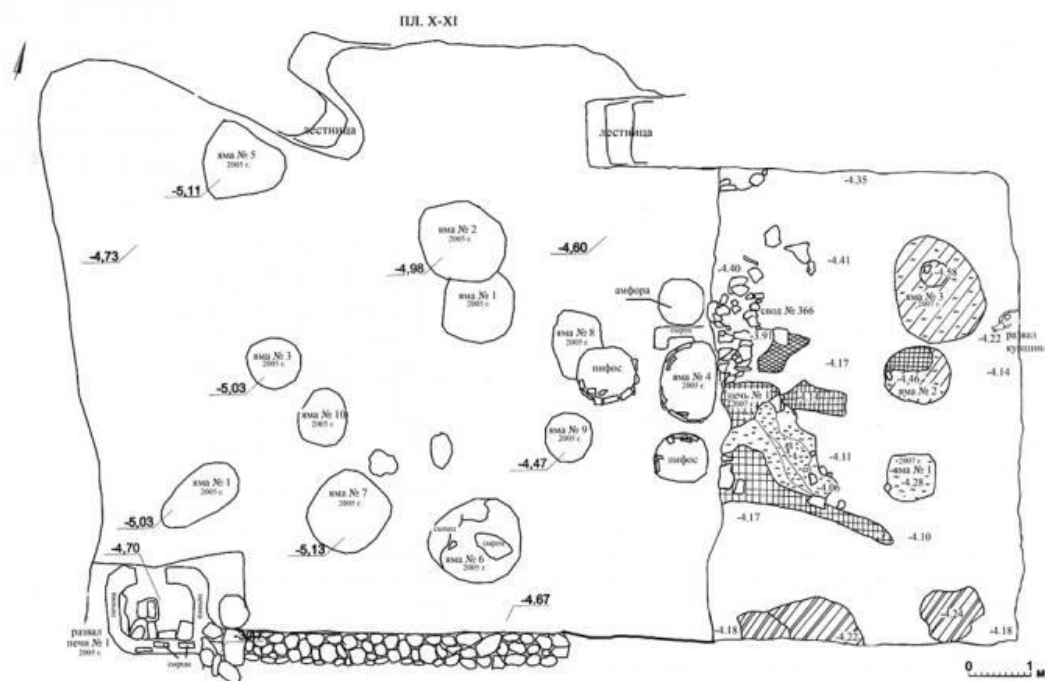
*Рис. 5.2. Городская усадьба. Амфорные клейма*



*Рис. 6. Городская усадьба. Находки*

В западной части городища, по-видимому, традиционно располагались объекты хозяйственного назначения. Так, в 2005 г. в этом районе были найдены остатки винодельни начала III в. до н.э. Еще раньше в 1983 г. здесь была открыта винодельня II–III н. э.

Подводя итог всему сказанному, можно рассматривать открытые в разные годы архитектурные объекты на западной окраине Гермонассы, как остатки городской усадьбы, имевшей помещения культового, хозяйственного и жилого характера. На сегодняшний день это пока единственная городская усадьба в Гермонассе.



*Рис. 7. Северный раскоп, пл. X–XI, «Прирезка». План ремесленного квартала второй половины VI–VII в.*

В 2005–2006 гг. экспедиция продолжила работу на площади X–XI, на которой она не велась с 1986 г. (Рис. 7, рис. 8.1).





Рис. 8. Северный раскоп, пл. X-XI, «Прирезка». Остатки хозяйственных сооружений

Перед началом работ были разобраны кладки хазарского дома, цокольная часть которого была открыта в предшествующий период. Архитектурных остатков в слое не обнаружено, но было выявлено 10 ям мусорного характера (№ 1–10/2005 г.) и двух печей (№ 1, 2/2005 г.). Наибольшей интерес представляют остатки печи, открытой в юго-западной части площади (№ 1/2005 г.). Она имела в плане прямоугольные очертания со скругленными углами (внутренние размеры по основанию – 1.5 x 0.84 м; толщина сырцовых стен – 0.21–0.24 м; сохранившаяся высота подпорного столба – 0.36 м). Судя по довольно большому скоплению золы в северной части и разрыву в сырцовой обкладке, можно считать, что устье печи находилось с севера. Несмотря на небольшие размеры печи, можно предположить, что она служила для обжига керамики. В этом нас убеждает находка специальной подставки для обжига керамики и высокий свод, остатки которого были прослежены как минимум тремя штыками выше. Вдоль восточного борта были открыты три, врытых в землю, пифоса (Рис. 8.2).

С целью выяснения назначения открытых сооружений в 2007 г. была исследована площадь, расположенная к востоку от пл. X–XI на перемычке между Северным и Нагорным раскопами («Прирезка») (рис. 7). В процессе разборки остатков кладок хазарского дома VIII в. (гл. -2.80), в северной кладке в переотложенном состоянии был открыт фрагмент каменного надгробия с семисвечником (Рис. 9.1) и верхняя часть амфоры воротничкового типа с граффити (Рис. 9.1). Проведенные работы позволили установить, что открытая в 2005 г. яма № 8, уходящая в восточной борт и содержащая в заполнении черносмоленные кувшины и золу, является центральной камерой производственной печи (Рис. 8.4). Удалось проследить остатки каменной обкладки ее свода (№ 366) и конструкцию пода. В золистом выбросе печи *in situ* открыты три круглодонные корчажки (второй половина VI – VIII вв. н. э.) (гл. -4.04) (Рис. 9.3).



Рис. 9. Северный раскоп, пл. X-XI, «Прирезка». Остатки хозяйственных сооружений

С севера к печи примыкала каменная вымостка (№ 365), площадью 4.0 x 3.5 м (гл. -3.64; 3.80) (Рис. 8.3). В процессе разбора вымостки оказалось, что при ее сооружении были использованы фрагменты каменных жерновов и зернотерок. С юга печь была ограничена сырцовой стеной, идущей по трассе запад-восток, часть которой были прослежена в 2006 г.

Наряду с многочисленными фрагментами черносмоленных кувшинов в слое встречены фрагменты позднеантичных и раннесредневековых амфор с профилированными ручками, массивными венцами и широкими горлами. Столовая посуда представлена фрагментами кувшинов и мисок; кухонная – салтово-маяцкими и сероглиняными лощеными горшками.

Среди интересных находок следует упомянуть стеклянные браслеты (Рис. 9), бусины, бронзовый крестик со стеклянными вставками корсунского типа и граффити на тулове круглодонных амфор.

Таким образом, опираясь на дату массовых находок, существование квартала с гончарными печами, открытого на пл. X–XI и «Прирезке», можно отнести ко второй половине VI – VII в. н. э.